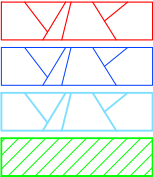
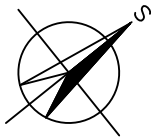


LEGENDA



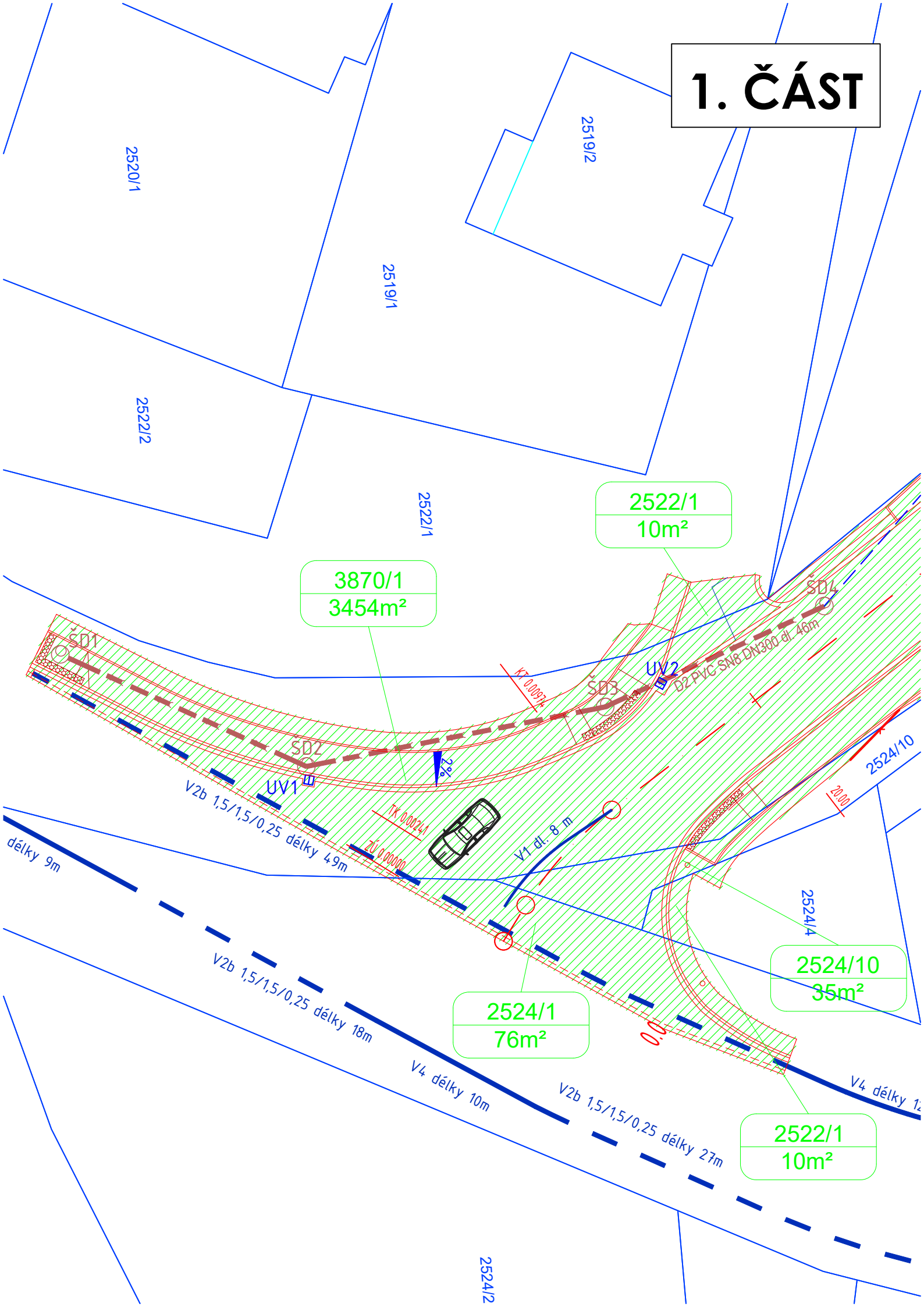
- NAVRŽENÝ STAV
- KATASTR NEMOVITOSTÍ
- KATASTR NEMOVITOSTÍ - SLUČKY
- ZÁBOR - SO 101 - POZEMKY V MAJETKU INVESTORA

SOUŘADNICOVÝ SYSTÉM: S—JTSK  
VÝŠKOVÝ SYSTÉM: Bpv

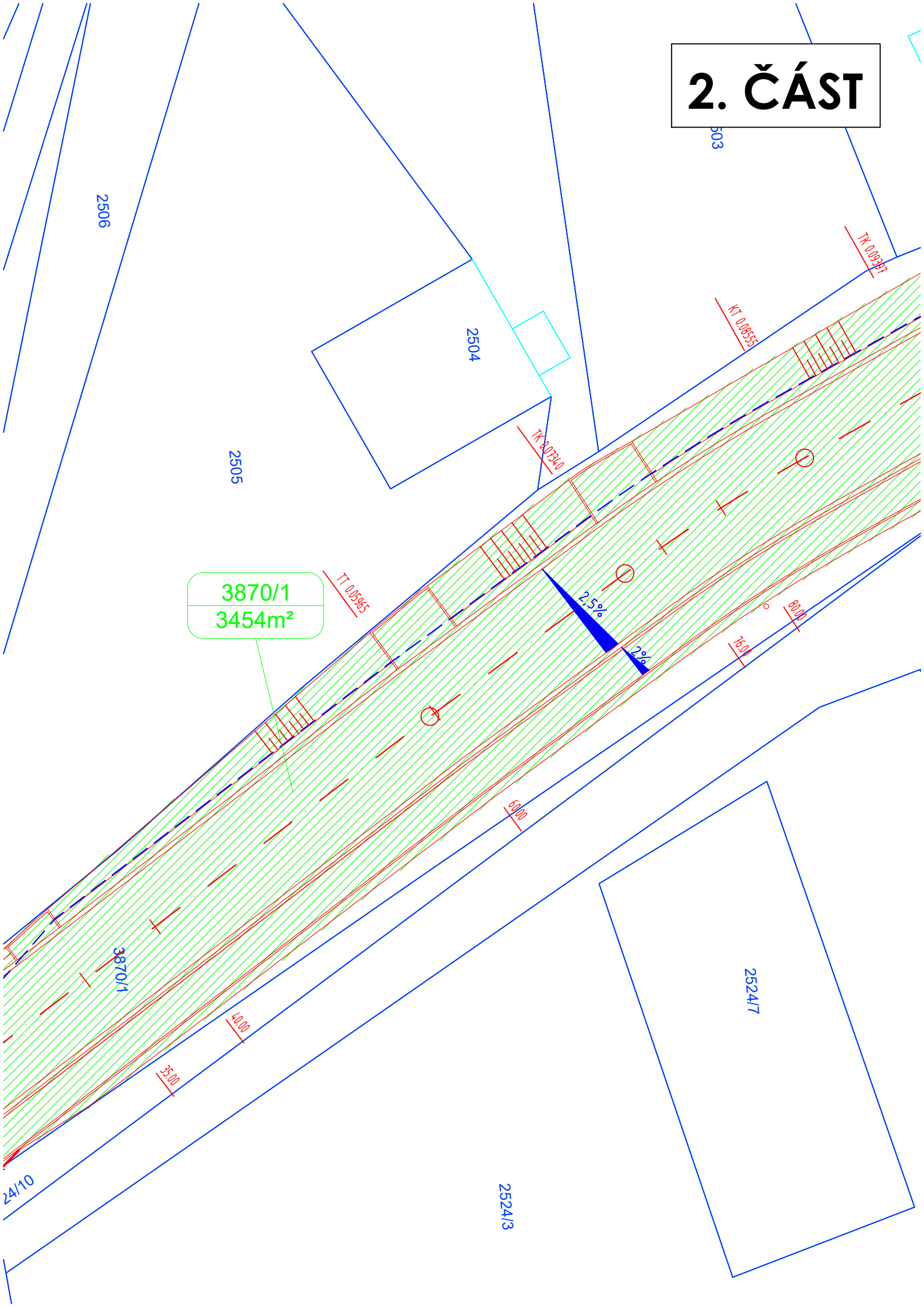


PROJEKTANT:		<div>www.hv-projekt.cz</div> <div>projekty pozemních komunikací</div> <div>Ing. Jan Hvorecký</div> <div>Železná 110</div> <div>793 26 Vrbno pod Pradědem</div> <div>IČ: 76193578</div>		
HLAVNÍ PROJEKTANT:           Ing. Jan Hvorecký				
ZODPOVĚDNÝ PROJEKTANT:   Ing. Jan Hvorecký, ČKAIT 1104104				
KRESLIL:                               Jaroslav Kotásek				
INVESTOR:   MĚSTO BRUNTÁL				
AKCE: <b>Rozšíření komunikace a doplnění chodníku na ulici Skrbovická v Bruntále</b>		KRAJ:                   MORAVSKOSLEZSKÝ		
		DATUM:               LISTOPAD 2022		
		STUPEŇ:             DÚSP		
		ARCH. Č.:           09–18		
SVAZEK: <b>E - ZÁBOROVÝ ELABORÁT</b>		OBJEKT: <b>SO 101, 102</b>		
VÝKRES: <b>CELKOVÉ ZÁBORY</b>		FORMÁT:           6xA4	MĚŘÍTKO:       1:250	VÝKR. Č.: <b>E1</b>

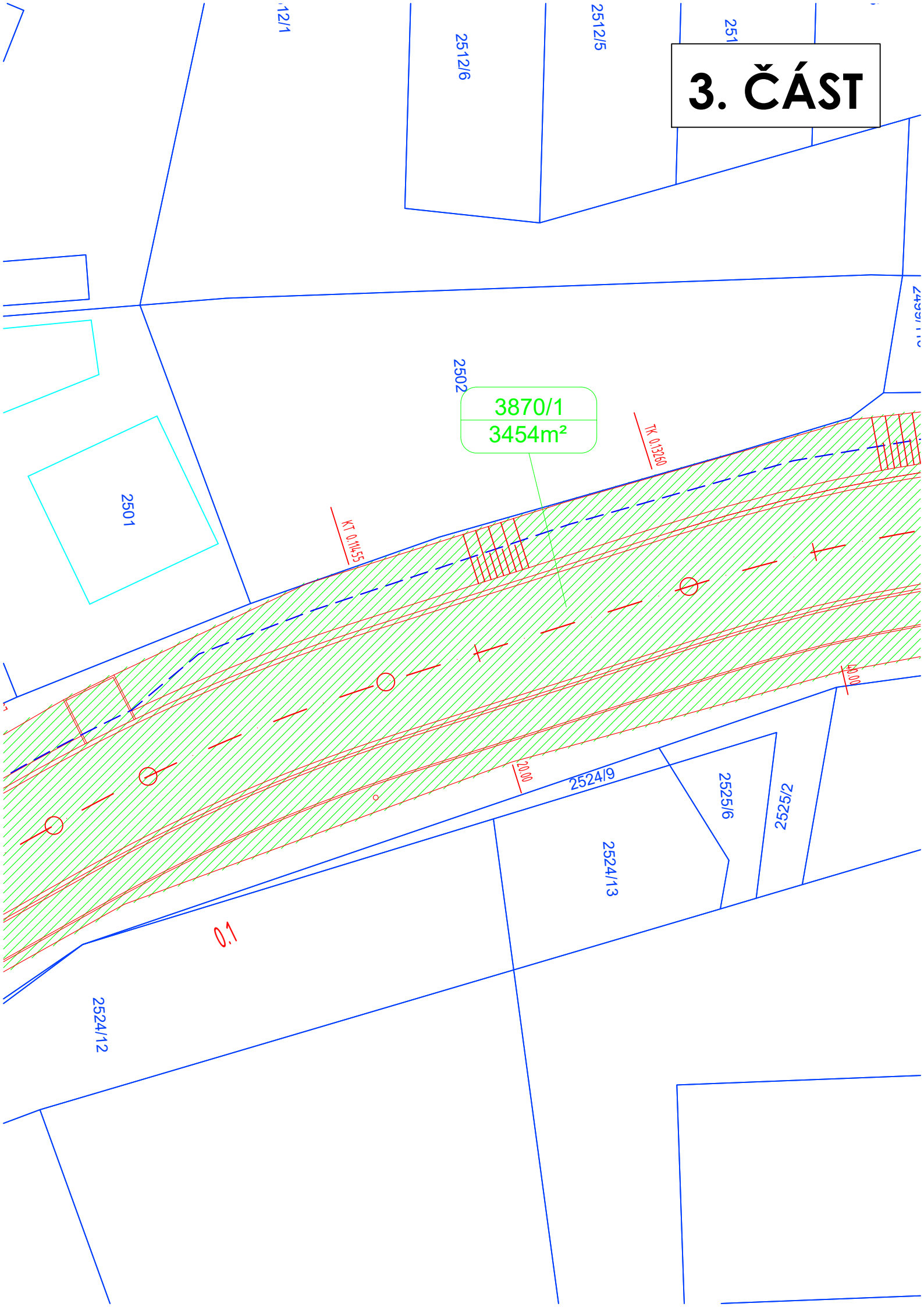
# 1. ČÁST



## 2. ČÁST



# 3. ČÁST



2499/103

# 4. ČÁST

2499/101

2499/98

2499/1

2499/110

3870/1  
3454m<sup>2</sup>

KT 0.15909

3870/1

92.00

80.00

62.00

60.00

50.00

2526/2

2533/13

2533/12

3701/36

# 5. ČÁST

3870/1  
3454m<sup>2</sup>

TK 0.20668

KT 0.21475

2.5%

2%

20.00

40.00

0.2

2533/14

2533/11

370

2499/103

2499/102

# 6. ČÁST

